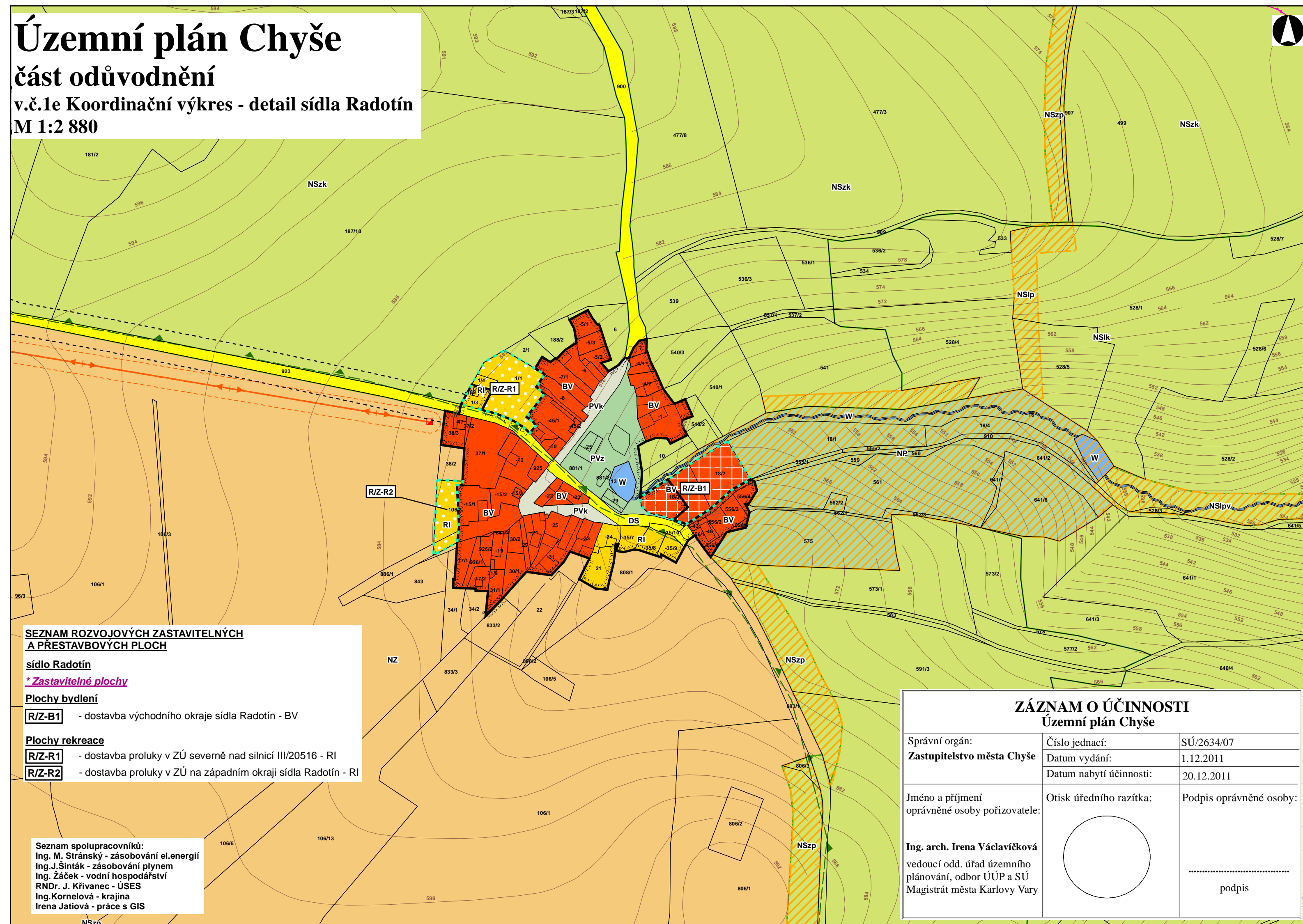


# Územní plán Chyšě

část odůvodnění  
v.č.1e Koordinační výkres - detail sídla Radotín  
M 1:2 880



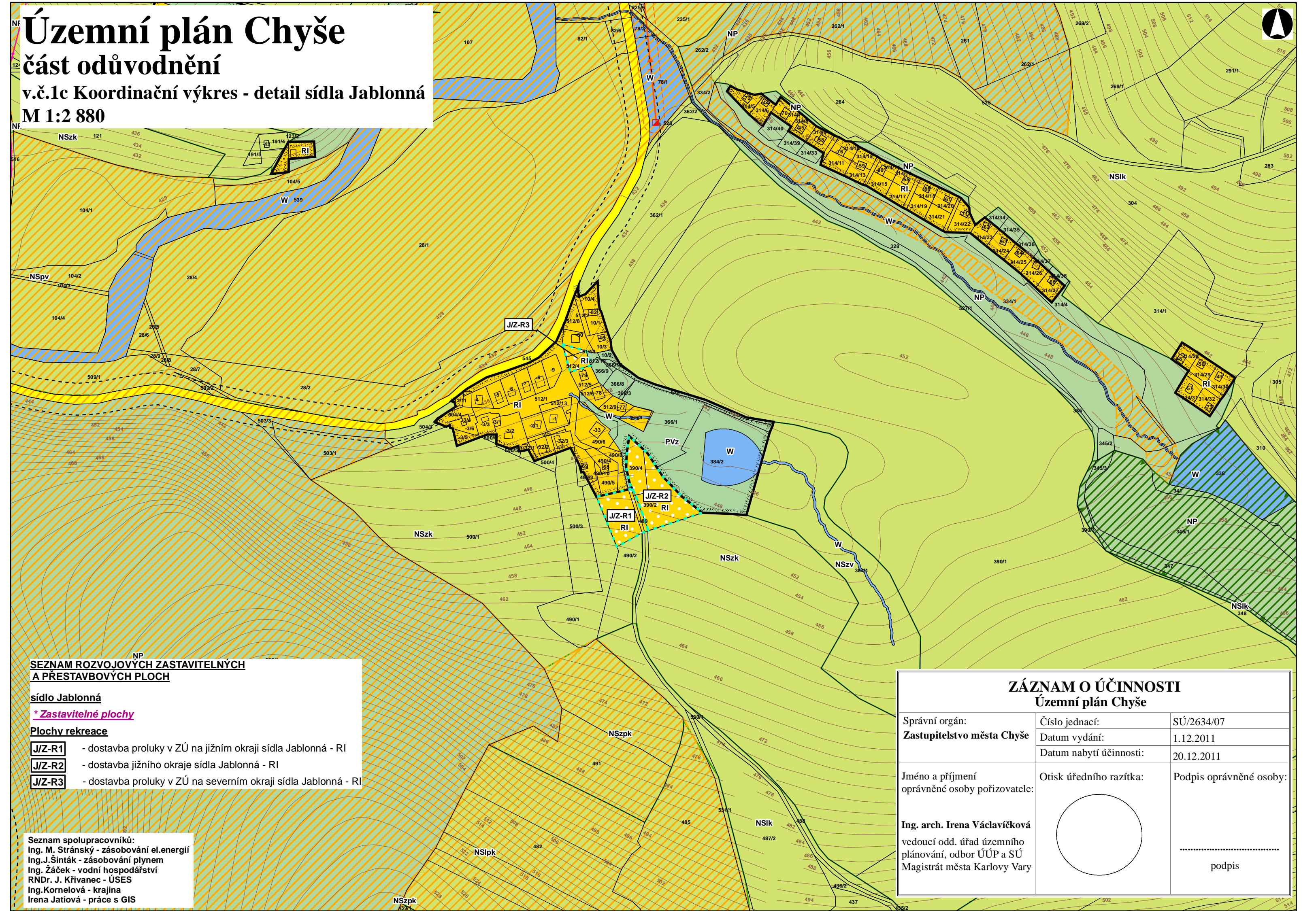
**SEZNAM ROZVOJOVÝCH ZASTAVITELNÝCH A PŘESTAVBOVÝCH PLOCH**  
sídlu Radotín  
\* *Zastavitelné plochy*  
**Plochy bydlení**  
RZ-B1 - dostavba východního okraje sídla Radotín - BV  
**Plochy rekreace**  
RZ-R1 - dostavba proluky v ZÚ severně nad silnicí III/20516 - RI  
RZ-R2 - dostavba proluky v ZÚ na západním okraji sídla Radotín - RI

Seznam spolupracovníků:  
Ing. M. Stránský - zásobování el.energií  
Ing. J. Šimák - zásobování plynem  
Ing. Žáček - vodní hospodářství  
RNDr. J. Křivanec - USES  
Ing. Kornelová - krajina  
Irena Jatišová - práce s GIS

ZÁZNAM O ÚČINNOSTI Územní plán Chyšě		
Správní orgán: Zastupitelstvo města Chyšě	Číslo jednací: SÚ/2634/07	Datum vydání: 1.12.2011
	Datum nabytí účinnosti: 20.12.2011	
Jméno a příjmení oprávněné osoby pořizovatele:	Otisk úředního razítka:	Podpis oprávněné osoby:
Ing. arch. Irena Václavíková vedoucí odd. úřad územního plánování, odbor ÚÚP a SÚ Magistrát města Karlovy Vary		..... podpis

# Územní plán Chyšě

část odůvodnění  
v.č.1c Koordinační výkres - detail sídla Jablonná  
M 1:2 880



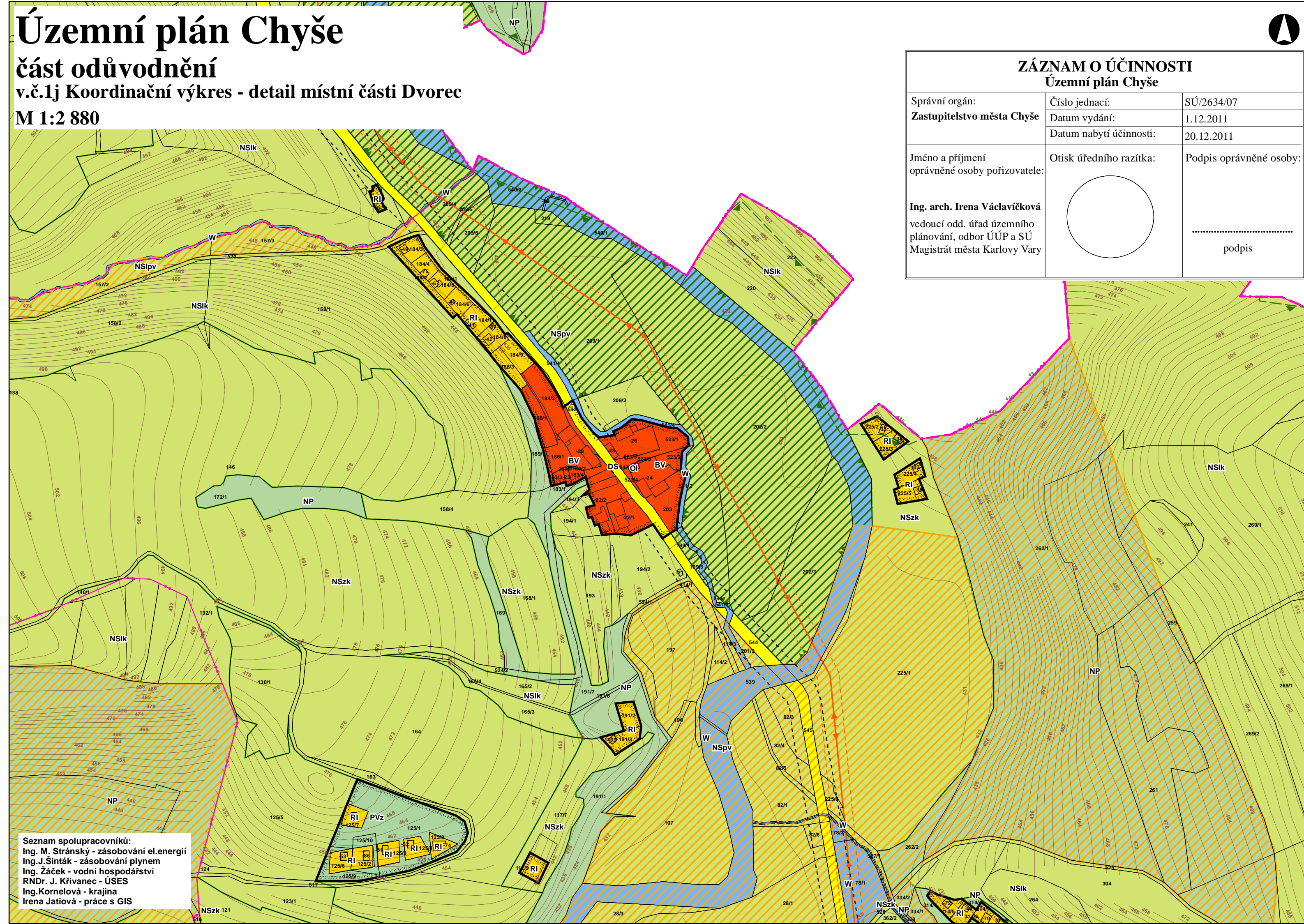
**SEZNAM ROZVOJOVÝCH ZASTAVITELNÝCH A PŘESTAVBOVÝCH PLOCH**  
sídlu Jablonná  
\* *Zastavitelné plochy*  
**Plochy rekreace**  
JZ-R1 - dostavba proluky v ZÚ na jižním okraji sídla Jablonná - RI  
JZ-R2 - dostavba jižního okraje sídla Jablonná - RI  
JZ-R3 - dostavba proluky v ZÚ na severním okraji sídla Jablonná - RI

Seznam spolupracovníků:  
Ing. M. Stránský - zásobování el.energií  
Ing. J. Šimák - zásobování plynem  
Ing. Žáček - vodní hospodářství  
RNDr. J. Křivanec - USES  
Ing. Kornelová - krajina  
Irena Jatišová - práce s GIS

ZÁZNAM O ÚČINNOSTI Územní plán Chyšě		
Správní orgán: Zastupitelstvo města Chyšě	Číslo jednací: SÚ/2634/07	Datum vydání: 1.12.2011
	Datum nabytí účinnosti: 20.12.2011	
Jméno a příjmení oprávněné osoby pořizovatele:	Otisk úředního razítka:	Podpis oprávněné osoby:
Ing. arch. Irena Václavíková vedoucí odd. úřad územního plánování, odbor ÚÚP a SÚ Magistrát města Karlovy Vary		..... podpis

# Územní plán Chyšě

část odůvodnění  
v.č.1j Koordinační výkres - detail místní části Dvorec  
M 1:2 880

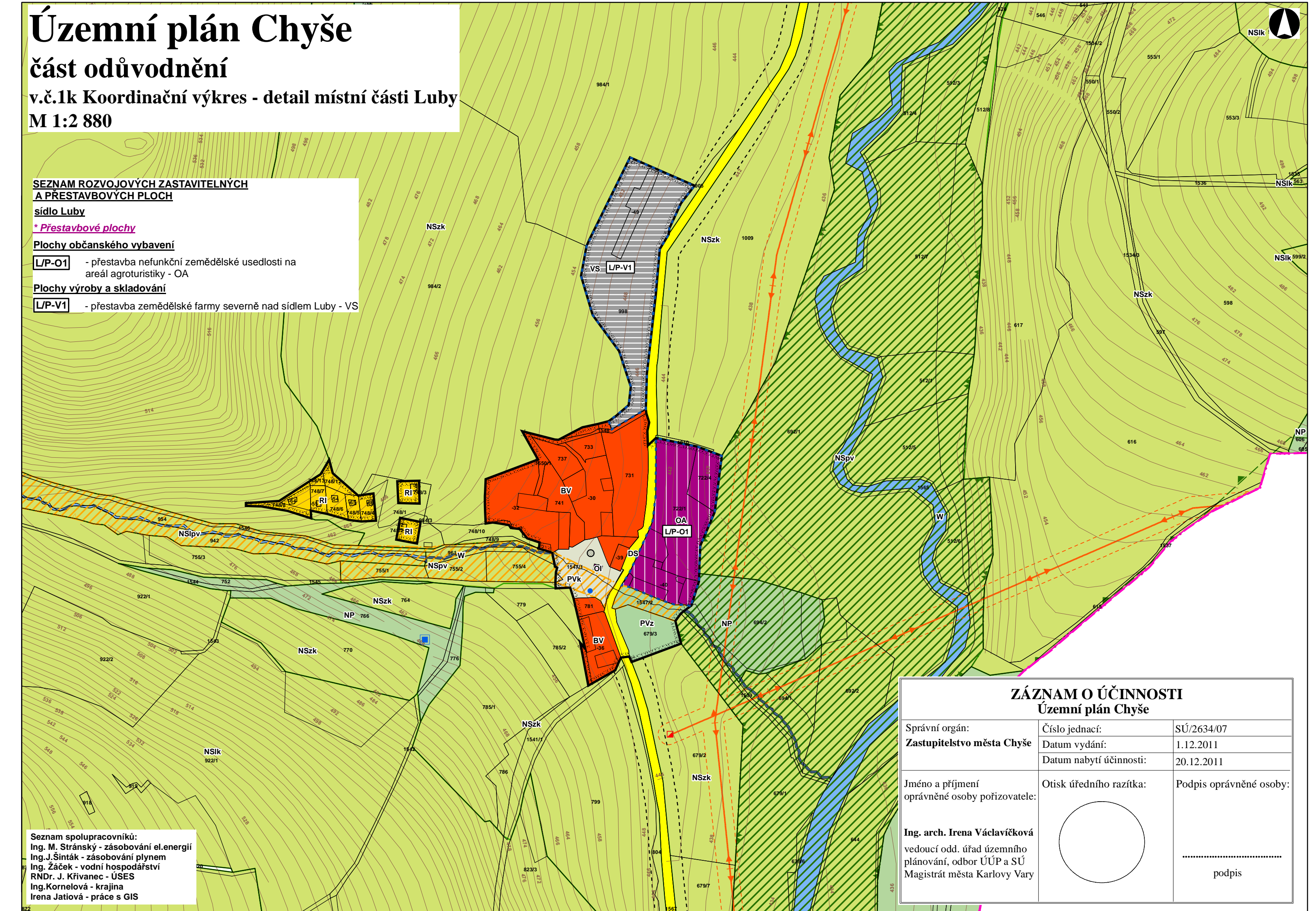


Seznam spolupracovníků:  
Ing. M. Stránský - zásobování el.energií  
Ing. J. Šimák - zásobování plynem  
Ing. Žáček - vodní hospodářství  
RNDr. J. Křivanec - USES  
Ing. Kornelová - krajina  
Irena Jatišová - práce s GIS

ZÁZNAM O ÚČINNOSTI Územní plán Chyšě		
Správní orgán: Zastupitelstvo města Chyšě	Číslo jednací: SÚ/2634/07	Datum vydání: 1.12.2011
	Datum nabytí účinnosti: 20.12.2011	
Jméno a příjmení oprávněné osoby pořizovatele:	Otisk úředního razítka:	Podpis oprávněné osoby:
Ing. arch. Irena Václavíková vedoucí odd. úřad územního plánování, odbor ÚÚP a SÚ Magistrát města Karlovy Vary		..... podpis

# Územní plán Chyšě

část odůvodnění  
v.č.1k Koordinační výkres - detail místní části Luby  
M 1:2 880



**SEZNAM ROZVOJOVÝCH ZASTAVITELNÝCH A PŘESTAVBOVÝCH PLOCH**  
sídlu Luby  
\* *Přestavbové plochy*  
**Plochy občanského vybavení**  
LP-O1 - přestavba nefunkční zemědělské usedlosti na areál agroturistiky - OA  
**Plochy výroby a skladování**  
LP-V1 - přestavba zemědělské farmy severně nad sídlem Luby - VS

Seznam spolupracovníků:  
Ing. M. Stránský - zásobování el.energií  
Ing. J. Šimák - zásobování plynem  
Ing. Žáček - vodní hospodářství  
RNDr. J. Křivanec - USES  
Ing. Kornelová - krajina  
Irena Jatišová - práce s GIS

ZÁZNAM O ÚČINNOSTI Územní plán Chyšě		
Správní orgán: Zastupitelstvo města Chyšě	Číslo jednací: SÚ/2634/07	Datum vydání: 1.12.2011
	Datum nabytí účinnosti: 20.12.2011	
Jméno a příjmení oprávněné osoby pořizovatele:	Otisk úředního razítka:	Podpis oprávněné osoby:
Ing. arch. Irena Václavíková vedoucí odd. úřad územního plánování, odbor ÚÚP a SÚ Magistrát města Karlovy Vary		..... podpis